





S-JTSK

Výškový systém B.p.v.

PROJEKTANT: Ing. Michal Švarc 	VYPRACOVAL: Ing. Michal Švarc 	KONTROLOVAL: Ing. František Haburaj, Ph.D. 	ZPRACOVATEL: 	
INVESTOR: Správa a údržba silnic Pardubického kraje			ČÍSLO ZAKÁZKY:	FORMÁTY:
KRAJ / OBEC: Pardubický kraj / Chacholice, Skála, Vrbatův Kostelec				
STAVBA: REKONSTRUKCE SILNICE III/35826 CHACHOLICE - VRBATŮV KOSTelec STAVEBNÍ OBJEKT: SO101 CHACHOLICE			DATUM: 02.2020	PARÉ:
			STUPEŇ: PDPS	
			MĚŘÍTKO:	
NÁZEV PŘÍLOHY: PRŮVODNÍ ZPRÁVA			ČÁST: A	PŘÍL. Č.:
DOKUMENTACI LZE UŽÍVAT POUZE VE SMYSLU PŘÍSLUŠNÉ SMLOUVY O DÍLO. VÝKRES, ČI JEHO ČÁST, MŮŽE BÝT KOPIROVÁN, NEBO JINÝM ZPŮSOBEM ROZŠÍŘOVÁN, POUZE PO PŘEDCHOZÍM SOUHLASU ZPRACOVATELE.				

OBSAH

1.	IDENTIFIKAČNÍ ÚDAJE	- 3 -
1.1.	Údaje o stavbě	- 3 -
1.2.	Údaje o stavebníkovi	- 3 -
1.3.	Údaje o zpracovateli dokumentace	- 3 -
1.4.	Údaje o budoucích vlastnících a správcích	- 3 -
2.	ČLENĚNÍ STAVBY NA OBJEKTY A TECHNICKÁ A TECHNOLOGICKÁ ZAŘÍZENÍ	- 4 -
3.	SEZNAM VSTUPNÍCH PODKLADŮ	- 4 -

1. IDENTIFIKAČNÍ ÚDAJE

1.1. Údaje o stavbě

Název stavby:	"Rekonstrukce silnice III/358 26 Chacholice – Vrbatův Kostelec "
Místo stavby:	Sil. III/358 26 Chacholice – Vrbatův Kostelec Okres Chrudim Pardubický kraj
Katastrální území:	k. ú. Chacholice 650561, Skála u Chrasti 747866, Vrbatův Kostelec 785865
Datum provedení projektu:	02.2020
Druh stavby:	Rekonstrukce silnice III/358 26
Stupeň dokumentace:	PDPS

1.2. Údaje o stavebníkovi

Správa a údržba silnic Pardubického kraje

Doubravice 98
533 53 Pardubice

IČ: 085031
DIČ: CZ00085031

1.3. Údaje o zpracovateli dokumentace

DSP a.s.

Kostěnice 111
530 02 Pardubice

IČ: 27555917
DIČ: CZ27555917

Zodpovědný projektant:

Ing. František Haburaj, Ph.D. (Autorizovaný inženýr pro dopravní stavby ČKAIT 0701216)

1.4. Údaje o budoucích vlastnících a správcích

Správa a údržba silnic Pardubického kraje

Doubravice 98
533 53 Pardubice

IČ: 085031
DIČ: CZ00085031

2. ČLENĚNÍ STAVBY NA OBJEKTY A TECHNICKÁ A TECHNOLOGICKÁ ZAŘÍZENÍ

Stavba je členěna na následující stavební objekty:

- 100 Objekty pozemních komunikací
- SO 101 Chacholice - Skála
- SO 103 Skála – Vrbatův Kostelec

3. SEZNAM VSTUPNÍCH PODKLADŮ

Za účelem zpracování projektové dokumentace byly získány podklady:

- a) Požadavky investora a zadavatele stavby.
- b) Prohlídka zájmového úseku, fotodokumentace.
- c) Geodetické zaměření stávajícího stavu (výškopis, polohopis), digitální katastrální mapa (11/2018).
- d) Územně plánovací dokumentace Pardubice a Dašice
- e) Vyjádření o existenci sítí TI:
CETIN, a.s.,
ČEZ Distribuce, a.s.,
ČEZ ICT + Telco Pro Services, a.s.,
GridServices, s.r.o.,
Krajské ředitelství policie Pardubického kraje - OIKT,
Ministerstvo obrany ČR,
T-Mobile a.s.,
Vodafone a.s.,
VS Chrudim a.s.

Kostěnice, únor 2020

Ing. Michal Švarc